

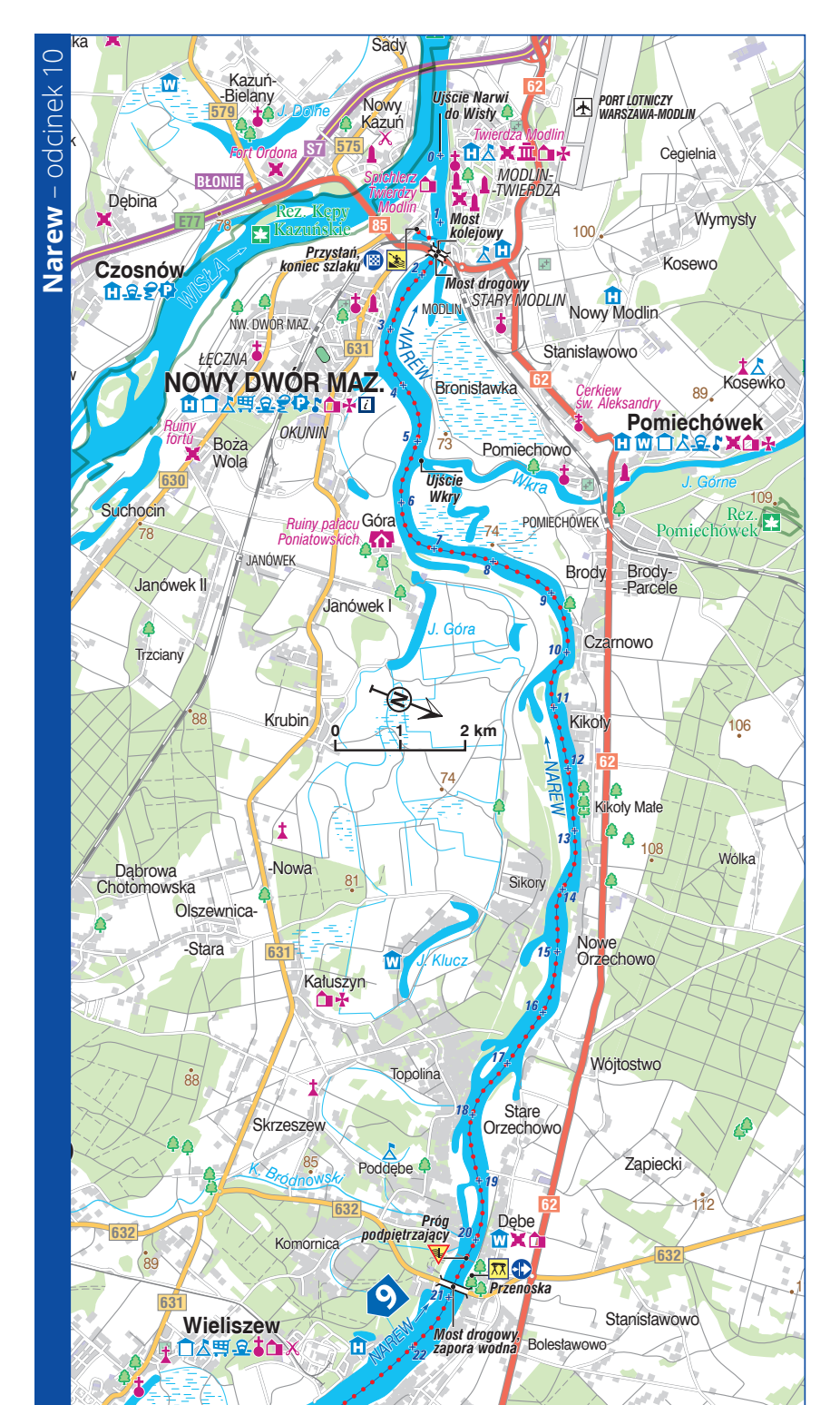
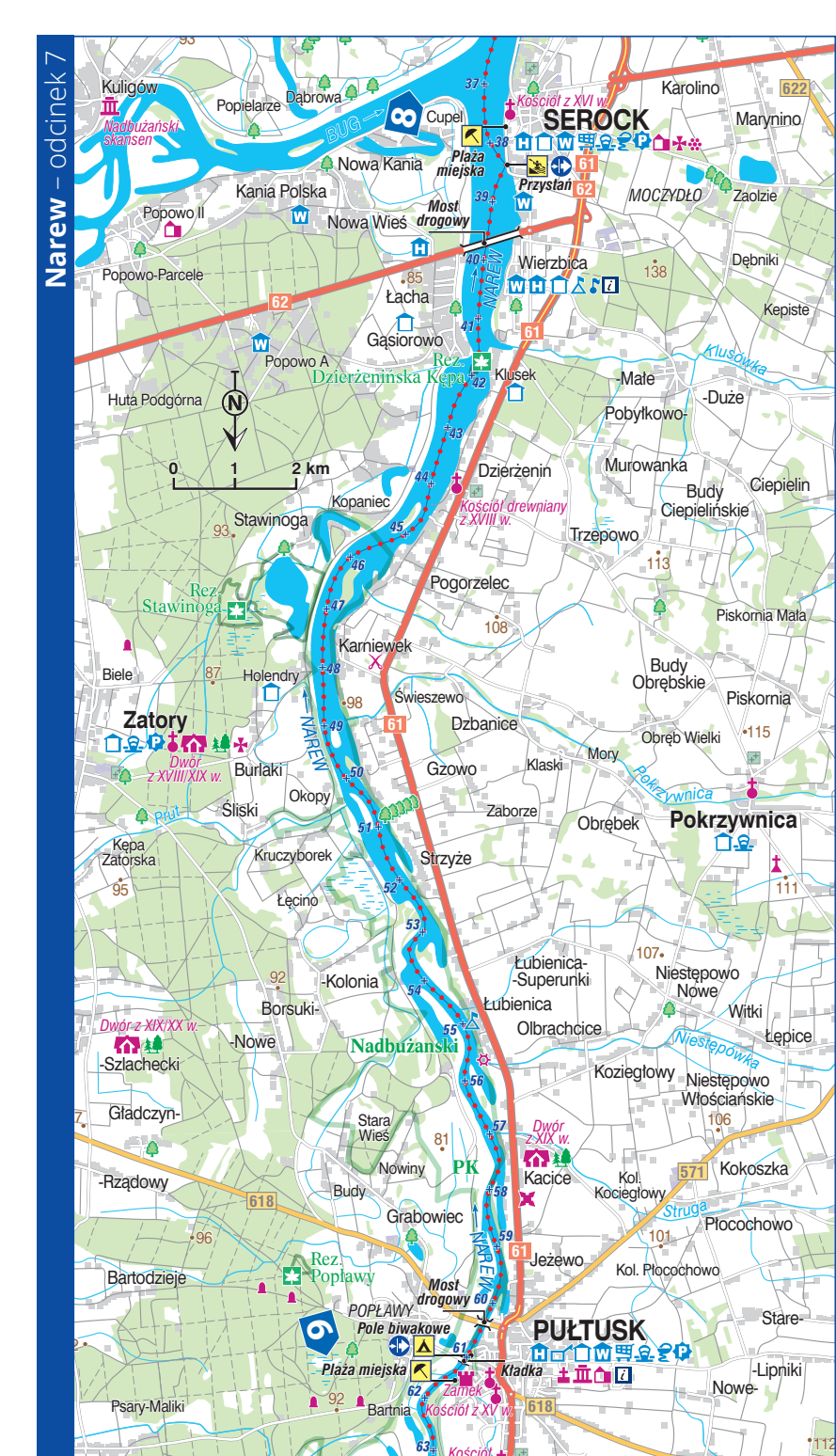
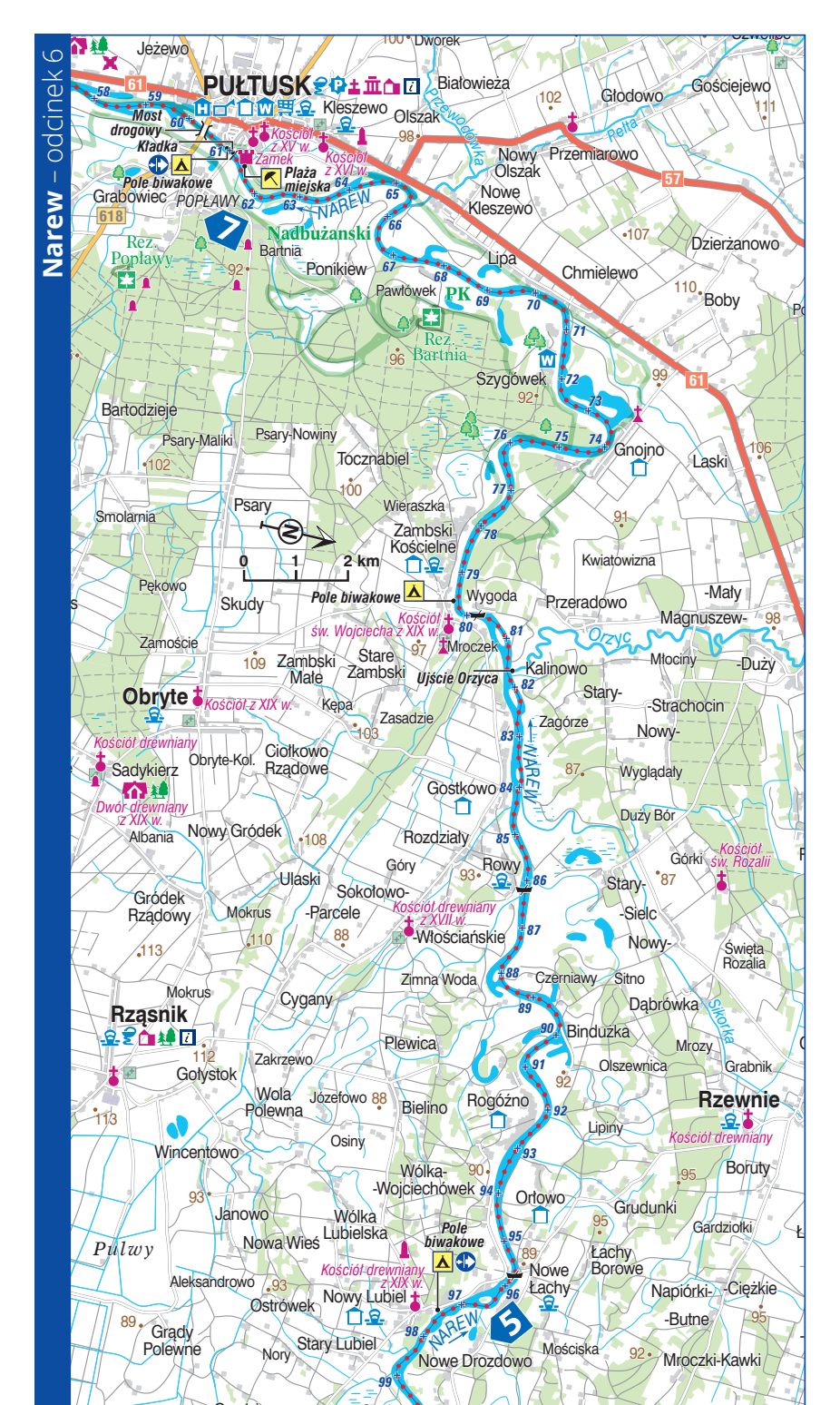


Skorowidz

Legenda

- OBJAŚNIENIE ZNAKÓW**
- Szlak kajakowy, kierunek spływu
 - Kilometr żłoczony w górę rzeki (w km)
 - Początek / koniec szlaku
 - Początek / koniec dziennej odcinka szlaku
 - Przystań kajakowa; miejsce wodowania; stacja wodna
 - Przenoska; pole biwakowe; plaża
 - Niebezpieczne miejsce; elektrownia
 - Jaz, spiętrzenie, próg
 - Most; kładka
 - Jezioro, zbiornik wodny; bagno, teren podmokły
 - Kościół; klasztor; kaplica
 - Cerkiew; pomnik; mogiła
 - Muzeum; ratusz; fortyfikacja
 - Zamek; pałac; dwór; zabytkowy park; grodzisko
 - Miejsce pamięci narodowej; pole bitwy; informacja turystyczna
 - Młyn wodny; inny zabytek; obiekt interesujący
 - Przychodnia lekarska; apteka; polisa
 - Market; sklep spożywczy; gastronomia
 - Hotel; ośrodek wypoczynkowy; inny nocleg
 - Schronisko młodzieżowe; pole biwakowe, camping
 - Port; ośrodek sportów wodnych; kąpielisko
 - Port lotniczy; prom rzeczny
 - Stadion, boisko
 - Rezerwat przyrody; pomnik przyrody
 - Park krajobrazowy
 - Teren zabudowany; las
 - Cmentarz; cmentarz wojenny
 - Droga ekspresowa
 - Droga krajowa
 - Droga wojewódzka
 - Droga lokalna
 - Droga polna; droga leśna
 - Linia kolejowa; stacja
 - Granica województwa

euroPILOT
© Euro Pilot Sp. z o.o.
www.europilot.com.pl
ISBN 978-83-60582-25-1



Narew

Szlak kajakowy - odcinek południowy

Mazowsze **organizacji pozarządowych**

Wydawnictwo wydane w 2024 roku przez Stowarzyszenie Rozwoju Turystyki i Rekreacji z siedzibą w Ostrołce, 07-410 Ostrołęka, ul. Główna 27 A, tel. +48 888 135 390, biuro@kurpiowskiarkp.pl, www.kurpie.org.pl. Zadanie publiczne "Mazowieckie Szlaki Kajakowe - Rzeki Narew - wsparcie turystycznego wykorzystania rzek poprzez stworzenie autorskich materiałów promocyjnych dla turystyki kajakowej" jest współfinansowane ze środków Samorządu Województwa Mazowieckiego

